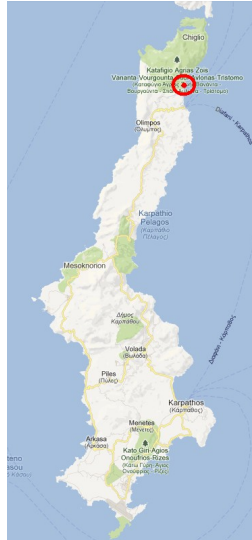


## Karpathos stranden

### Oostkust:

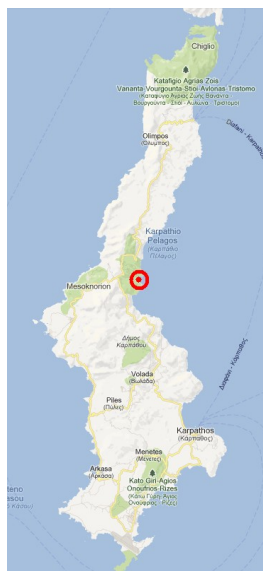
**Vananda Beach** ligt ten noorden van **Diafani**. Als je de boulevard afloopt richting het noorden kun je tussen de huizen door omhoog lopen. De weg loopt door een stukje bos en daarna kom je weer op een open stuk waar je een mooi uitzicht hebt op Diafani en de zee. Loop je verder door dan zie op een gegeven moment beneden de baai liggen. Hier is het zeer rustig dus misschien heb je het strandje wel voor jezelf. De Grieken uit Diafani gaan hier ook zwemmen.



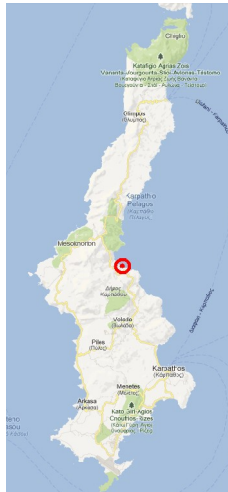
### Agios Nikolaos

Kom je **Spoa**, in het noordoosten, binnenrijden dan zie je het bord met opdruk **Agios Nikolaos** 5km rechtsaf.

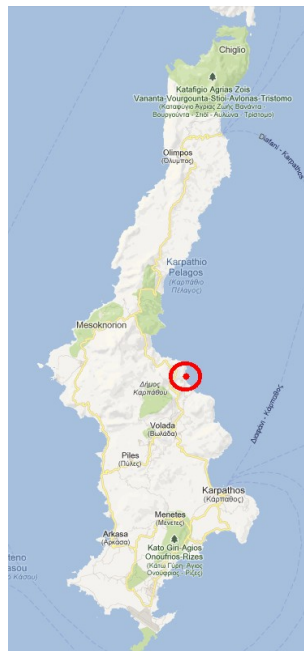
Via een goed geasfalteerde bergweg naar beneden kom je bij een klein haventje met zandstrandje. Hier staan slechts een paar ligbedden met parasol en **taverna to Votsalo**. Hier zijn ook studio's te huur. Volg je het strandje dan ga je via een trap over een rots heen en kom je bij de baai **Agios Nikolaos**. Neem wel waterschoenen mee want het betreft een kiezelstrand. Het water is hier glashelder en het is er erg stil. Zondags kan het er wel drukker zijn omdat de Grieken hier dan ook komen zwemmen. Als hier roofvis aan het jagen is zie je hele scholen kleine visjes boven het water uit springen trachtend eraan te ontkomen.



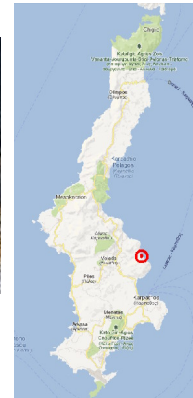
**Apella** was zonder twijfel het mooiste strand van het hele eiland. Het deed je denken aan het Bounty-eiland alleen zonder palmbomen. Het was voornamelijk bereikbaar via zee. Per jeep, scooter en bus is het nu door het binnenland ook te bereiken sinds de weg erboven geasfalteerd is. Hierdoor is het er wel wat drukker geworden. Enkele jaren geleden uitgeroepen tot **mooiste strand van Europa**. Vanuit de haven van Karpathos-stad vertrekt iedere dag om 09.30 uur een boot naar deze baai. De excursie bestaat uit de boottocht van ongeveer 45 minuten en eventueel kun je ook een lunch boeken. Deze bestaat dan uit souvlaki van de barbecue aangevuld met brood en Griekse salade. Tijdens de tocht op de heenweg stopt de boot ook bij **Achata** voor 20 minuten waar je dan vanaf de boot kunt springen en bij de terugtocht nogmaals bij **Kyra Panagia**. Het blijft zonde van alle strandbedjes met parasols die je ziet. Vroeger was het nog een ongerept stuk strand.



**Kyra Panagia** is door de foto's van het kapelletje op de voorgrond een van de bekendste strandjes van het eiland. Het ligt ingeklemd tussen 3 bergwanden. Op 23 augustus is er feest met muziek en eten. Deze foto's worden vaak gebruikt in brochures en reisgidsen. Voorheen was deze baai alleen te bereiken met de excursieboten. Tegenwoordig is de weg van boven naar beneden ook geasfalteerd en kun je de baai dus ook met de auto bereiken. Het is een zandstrand met aan de waterlijn keien. Aan dezelfde zijde als het kapelletje ligt tegen de berg **“The Olive Garden”**. Hier zijn lekkere pizza's te eten. Het formaat is echter wel groter als wij gewend zijn

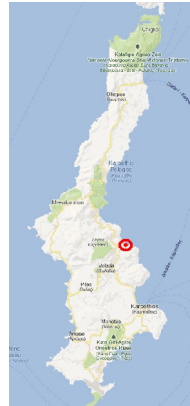


**Achata** vind je wanneer je noordelijk rijdt langs de oostkust. Bij het plaatsje Aperi houd je rechts aan. Je komt het bord **Achata** vanzelf tegen. Wanneer je hier bent valt het gewoon op hoe stil het hier is. Geen muziek of geschreeuw. Alleen de wind hoor je. Bij deze baai vind je aan de linker en de rechterzijde een taverna waar je wat kunt drinken of een hapje eten. Er zijn strandbedjes met parasol te huur maar die zijn lang niet allemaal bezet. In het hoogseizoen kan het wel drukker zijn. Aan de linkerzijde vind je een grot met stalactieten en stalagmieten.



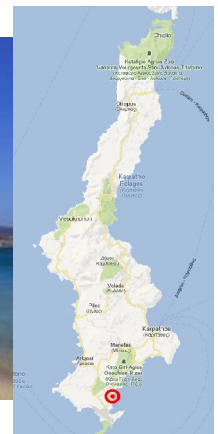
### Kato Lako

Een van de boten die in de haven van Pigadia liggen, de **Love-boat**, vaart elke dag naar 3 baaien : Achata, **Kato Lako** en Kyra Panagia. Daarna vaart hij door naar **Kato Lako** welke we na een half uurtje varen bereiken. Over een gammell loopbruggetje gemaakt van palen en oude pallets, bereik je het strand. De boot blijft er ongeveer 2 1/2 uur liggen. Intussen maakt de bemanning de lunch klaar: souvlaki met brood en salade. Een mooi schaduwplekje onder de bomen moet als taverne doorgaan. Snorkelen heeft hier geen zin, veel golfslag en een grote grindbak onder water.



### Chickenbay

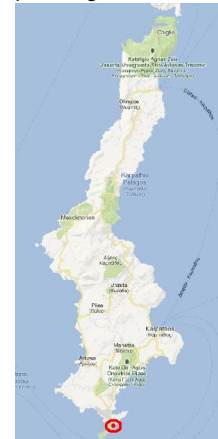
Wanneer je van Pigadia richting het vliegveld rijdt, gaat de weg, net voor de kust, slingerend omlaag. In de laatste bocht voor het rechte stuk weg naar het vliegveld begint sla je linksaf. Herkenningpunt is een surfplank die rechtop ingegraven staat langs de weg. De weg gaat over een bult heen waarop je de blauwe zee ziet liggen. Deze baai is zeer ondiep zodat je er een heel eind in kunt lopen. Deze baai is ideaal voor beginnende surfers, daarom ook **Chickenbay** genoemd. Op de foto linksonder zijn de in het water liggende rotsen te zien. Als je van snorkelen houdt moet je er zeker eens gaan kijken. Tussen deze rotsen zijn er veel vissen te bewonderen.



## Karpathos Zuid-West kust:

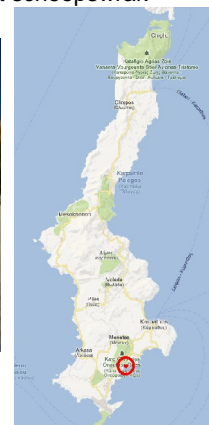
### Diakofti

Zoek je een rustige baai of strand ga dan eens naar de zuid-westkust. Neem de hoofdweg naar het vliegveld. Net voor het vliegveld neem je de eerste weg rechts. Dit is de weg naar Arkassa. Na ongeveer 200 meter ga je linksaf en volg je de weg langs het hek waarachter de landingsbaan ligt. Op een gegeven moment kom je op een 2-sprong. Houdt de weg links aan en blijf het hek volgen. Je komt dan aan de andere kant van de landingsbaan. Alsmar recht door. Aan het einde van de weg kom je bij een prachtige baai met aan 2 zijden een wit zandstrand: het **Diakofti** strand. Minpuntje is alleen dat hier veel aangespoelde rotzooi ligt. Toen wij er rond 16.30 uur kwamen was er helemaal niemand.



### Christou Pigadi beach

Christou Pigadi beach is ideaal wanneer er veel wind staat. Het strand ligt lager als het achterland dus waait de wind erover heen. Hier stroomt zoetwater ondergronds de baai in. Het water is er kristalhelder. Er staan enkele ligbedden met parasols. Verkeer is er niet dus hoor je alleen de zee. Je vindt de baai wanneer je naar het zuiden richting vliegveld rijdt. De kustweg slingert zich omlaag. Aan het einde van deze dalende weg, na de laatste bocht, zie je links een bord met Poseidon- restaurant en hotel erop. Er staat hier ook een surfplank rechtop in de berm. Je gaat hier dus linksaf en meteen daarna volg je het asfaltweggetje rechts. Het weggetje loopt dood bij de baai. Bij de baai is ook een taverna. Aan de horizon kun je het scheepswrak zien liggen.



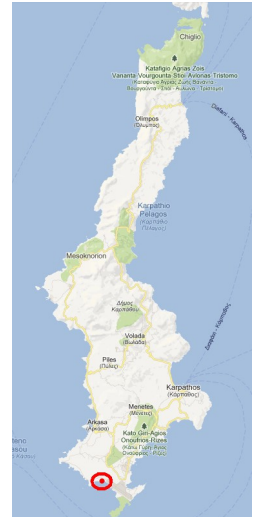
### Minti

Ga je bij de 2-sprong aan het eind van de landingsbaan rechtsaf en volg je het zandpad langs de kust dan kom je ook verschillende baaitjes tegen. De zandstranden van **Minti**. Hier is het zeer rustig. Een smal zandstrandje waar je net kunt liggen



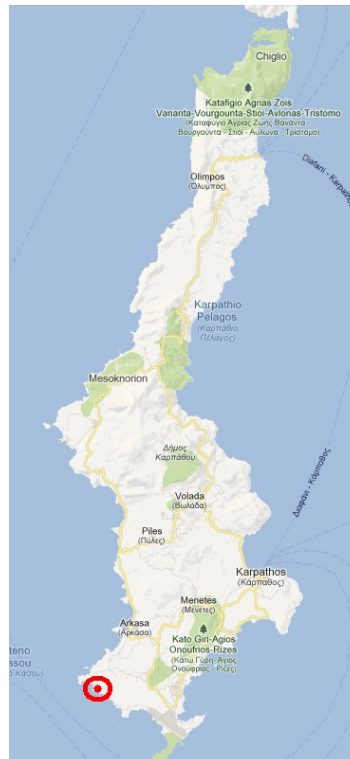
## Pounta baai

Vanaf het vliegveld richting het noorden en zeker de mooiste baai is wel de **Pounta baai**. Een indruk doe je op met onderstaande foto's. **Hier wordt veel naakt gezond**. Op deze plaats zijn er doorgangen in de rotsen ontstaan door de zee. Ook hier is het meestal erg rustig. De kust verder naar het noorden wordt steeds ruiger. Als je goed zoekt vind je waarschijnlijk wel een plekje voor je alleen.



## Argilopotamos beach

Wanneer je het zandpad vanaf het vliegveld langs de kust blijft volgen komt deze uiteindelijk op de geasfalteerde weg uit. Hier ga je linksaf en volg je de weg een heuvel over. Je komt dan bij een inham met zandstrand waar veel gesurfd wordt. Hier staat **aan de rechterkant ook een "kantina"** waar je wat griekse hapjes kunt krijgen en drinken. Als je wilt weten wat er te eten is laat de eigenaar onder alle pannendeckels even zien wat er ligt te pruttelen. Vervolg je de weg dan houdt het asfalt een paar honderd meter verderop op. Je gaat dan linksaf een zandpad op en komt dan op Argilopotamos beach. Een schitterende baai met een smal zandstrand en uitzicht op Kassos. Hier is het erg rustig. Als je geluk hebt lig je er alleen. Winter 2011 / 2012 is het volledige strand weggeslagen door een storm. Hopelijk komt het zand t.z.t. weer terug.



This document was created with Win2PDF available at <http://www.daneprairie.com>.  
The unregistered version of Win2PDF is for evaluation or non-commercial use only.